






























































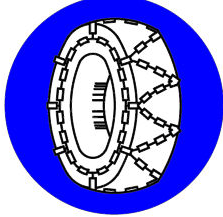










2221	 <p>Prepovedan promet za vozila, katerih skupna višina presega določeno višino</p>	A	Cesta ali njen del, kjer je prepovedan promet za vozila, katerih največja višina presega višino, označeno na prometnem znaku.	
		B		
		C	Prometni znak se postavlja v primerih, ko prosti profil ceste po višini ne ustreza višini, predpisani s predpisom o delih in opremljenosti vozil. Višina razpoložljivega prostega profila ceste za najmanj 0,20 m presega višino, označeno na prometnem znaku.	
2222	 <p>Prepovedan promet za vozila, katerih skupna masa presega določeno maso</p>	A	Cesta ali njen del, kjer je prepovedan promet za vozila ali skupine vozil, katerih skupna masa presega maso, označeno na prometnem znaku.	
		B	Označba skupne mase (v t) je odvisna od določene prometne ureditve na cesti ali njenem delu.	
		C		
2223	 <p>Prepovedan promet za vozila, katerih osna obremenitev je večja od določene obremenitve</p>	A	Cesta ali njen del, kjer je prepovedan promet za vozila z večjo osno obremenitvijo od obremenitve, označene na prometnem znaku.	
		B	Označba osne obremenitve (v t) je odvisna od določene prometne ureditve na cesti ali njenem delu.	
		C		
2224	 <p>Prepovedan promet za vozila ali skupine vozil, ki presegajo določeno skupno dolžino</p>	A	Cesta ali njen del, kjer je prepovedan promet za vsa vozila ali skupine vozil, katerih skupna dolžina presega dolžino, označeno na prometnem znaku.	
		B		
		C		
2225	 <p>Najmanjša razdalja med vozili</p>	A	Cesta ali njen del, kjer je najmanjša dopustna razdalja med vozili (2225) oziroma med tovornimi vozili, katerih največja dovoljena masa presega 3,5 t, in avtobusi (2225-1) razdalja, označena na prometnem znaku.	
		B	 <p>2225-1</p>	
		C		






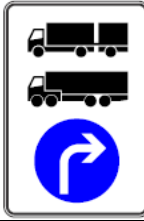




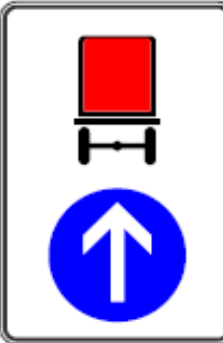
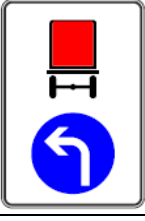
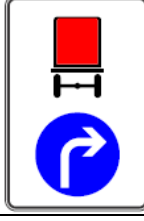




2226	 <p>Prepovedano zavijanje v označeno smer</p>	A	Križišče ali cestni priključek, kjer je prepovedano zaviti levo (2226) oziroma desno (2226-1).
		B	 <p>2226-1</p>
		C	Prometni znak je lahko nameščen na drogu semaforja.
2227	 <p>Prepovedano polkrožno obračanje</p>	A	Mesto, kjer je prepovedano polkrožno obračanje.
		B	
		C	Prometni znak je lahko postavljen na sredinskem ločilnem pasu, prometnem otoku ali nameščen na drogu semaforja.
2228	 <p>Prepovedano prehitevanje motornih vozil</p>	A	Cesta ali njen del, kjer je prepovedano prehitevati vsa dvo in trisledna motorna vozila.
		B	Koeficient retrorefleksije: RA2.
		C	Prometnemu znaku je lahko dodan dopolnilni znak 4601, ki označuje vozila, ki jih je dovoljeno prehitevati (traktorji in delovna vozila, katerih konstrukcijsko določena hitrost ne presega 40 km/h).
2229	 <p>Prenehanje prepovedi prehitevanja motornih vozil</p>	A	Mesto, kjer preneha prepoved prehitevanja vseh dvo in trislednih motornih vozil, ki je bila označena z znakom 2228.
		B	
		C	Prometni znak se lahko postavlja tudi samo na levi strani vozišča.
2230	 <p>Prepovedano prehitevanje za tovorna vozila</p>	A	Cesta oziroma njen del, kjer je s tovornimi vozili, katerih največja dovoljena masa presega 3,5 t, prepovedano prehitevati vsa dvo in trisledna motorna vozila.
		B	Koeficient retrorefleksije: RA2. Če se prepoved nanaša na tovorna vozila z drugačno največjo dovoljeno maso, je znaku dodan dopolnilni znak z navedeno največjo dovoljeno maso.
		C	
2231	 <p>Prenehanje prepovedi prehitevanja za tovorna vozila</p>	A	Mesto, kjer preneha prepoved prehitevanja, ki je bila označena z znakom 2230.
		B	
		C	Prometni znak se lahko postavlja tudi samo na levi strani vozišča.







2232	 <p>Omejitev hitrosti</p>	A	Cesta ali njen del, kjer je hitrost vozil omejena na najvišjo dovoljeno hitrost, označeno na znaku (v km/h).			
		B	 2232-2	 2232-3	 2232-4	 2232-5
			 2232-6	 2232-7	 2232-8	 2232-9
			 2232-10	 2232-11	 2232-12	
			Koefficient retrorefleksije: RA2.			
		C				
2233	 <p>Prenehanje omejitve hitrosti</p>	A	Mesto, kjer preneha omejitev najvišje dovoljene hitrosti, ki je bila označena z znakom 2232 (omejitev hitrosti).			
		B	 2233-2	 2233-3	 2233-4	 2233-5
			 2233-6	 2233-7	 2233-8	 2233-9
			 2233-10	 2233-12		
			C			
2234	 <p>Prepovedan prehod brez ustavljanja</p>	A	Mesto na cesti, kjer se mora vozilo ustaviti zaradi nadzora, ki ga opravlja Finančna uprava (2234, 2234-1), Policija (2234-2), Vojaška policija (2234-3) ali Cestninski nadzor (2234-4).			
		B	 2234-1	 2234-2	 2234-3	 2234-4
			C			
2235	 <p>Prepovedan prehod – cestnina</p>	A	Mesto na cesti, kjer se mora vozilo po potrebi ustaviti zaradi plačila cestnine.			
		B				
		C				






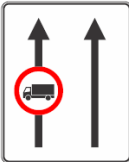
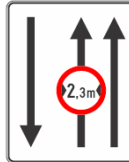
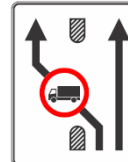
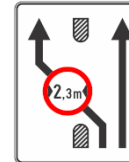
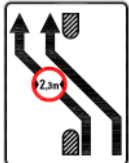
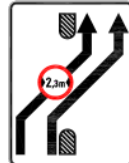
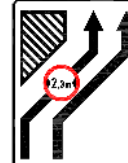
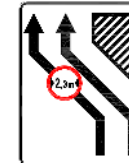
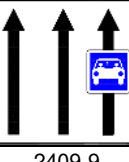





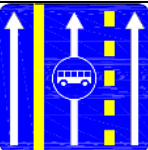


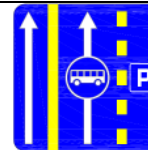
2236	 <p>Prepovedana ustavitve in parkiranje</p>	A	Stran ceste, kjer sta prepovedana ustavitve in parkiranje vozil (2236).			
		B				
			2236-1	2236-2	<p>Če prepoved ustavitve in parkiranja velja na točno določeni vzdolžni oziroma prečni razdalji od mesta, kjer je postavljen prometni znak (2236), je razdalja označena z dopolnilnim znakom (4304, 4303). Mesto začetka prepovedi ustavitve in parkiranja se lahko označi s prometnim znakom 2236-1, konec pa s prometnim znakom 2236-2.</p>	
C						
2237	 <p>Prepovedano parkiranje</p>	A	Stran ceste, kjer je prepovedano parkiranje vozil (2237).			
		B				
			2237-1	2237-2	<p>Če prepoved parkiranja velja na točno določeni vzdolžni oziroma prečni razdalji od mesta, kjer je postavljen znak (2237), je razdalja označena z dopolnilnim znakom (4304, 4303). Mesto začetka prepovedi parkiranja se lahko označi s prometnim znakom 2237-1, konec pa s prometnim znakom 2237-2.</p>	
C						
2238	 <p>Prenehanje vseh prepovedi in omejitev</p>	A	Mesto na cesti, kjer prenehajo veljati prepovedi in omejitve, ki so bile označene s prometnimi znaki na tej cesti.			
		B				
		C	Prometni znak se lahko postavlja tudi samo na levi strani vozišča.			
2300 – prometni znaki za obveznosti						
2301	 <p>Obvezna smer</p>	A	Smer, v kateri morajo voziti vozila.			
		B				
			2301-1	2301-2	2301-3	2301-4
						
2301-5	2301-6					
C	<p>Prometni znak 2301-1 se na sredinskem otoku križišča s krožnim prometom postavlja na višino 0,80 m. Na enosteznih in mini križiščih s krožnim prometom, s povoznim sredinskim otokom se znak ne postavlja. Prometni znak je lahko nameščen na drogu semaforja.</p>					


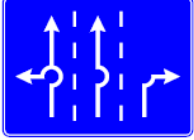








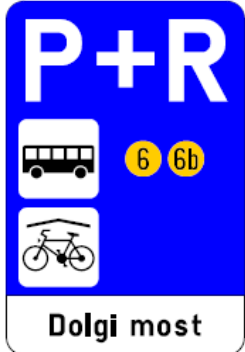
















2302	 <p>Dovoljeni smeri</p>	A	Smeri, v katerih smejo voziti vozila.		
		B	 <p>2302-1</p>	 <p>2302-2</p>	
			C	Prometni znak je lahko nameščen na drogu semaforja.	
2303	 <p>Obvezna vožnja mimo</p>	A	Vozišče ali njegov del, kjer morajo vozila voziti po desni (2303), po levi (2303-1), po levi ali desni (2303-2) pri vožnji mimo otokov za pešce, otokov za usmerjanje prometa in drugih objektov na vozišču.		
		B	 <p>2303-1</p>	 <p>2303-2</p>	
			C	Prometni znak velikostnega razreda 2 se postavlja na višino 0,60 m, velikostnega razreda 3 na 0,40 m in velikostnega razreda 4 na višino 1,00 m nad vrhom prometnega otoka oziroma nivojem drugega objekta na vozišču.	
2304	 <p>Krožni promet</p>	A	Križišče, na katerem je krožni promet in veljajo pravila vožnje na krožnem križišču.		
		B			
		C			
2307	 <p>Uporaba snežnih verig</p>	A	Cesta ali njen del, kjer morajo imeti motorna vozila, razen enoslednih in lahkih štirikolesnih, v zimskih razmerah na pogonskih kolesih snežne verige ali verigam enakovredne pripomočke za pogonska kolesa.		
		B			
		C	Prometni znak se postavlja in odstranjuje v skladu s programom dela zimske službe.		
2308	 <p>Prenehanje uporabe snežnih verig</p>	A	Mesto na cesti, kjer preneha veljati obveznost, ki je bila označena s prometnim znakom 2307.		
		B			
		C	Prometni znak se postavlja in odstranjuje v skladu s programom dela zimske službe. Postavlja se lahko tudi samo na levi strani vozišča.		
2309	 <p>Kolesarska pot ali steza</p>	A	Kolesarska pot oziroma steza.		
		B	V primeru, da je uporaba kolesarske poti dovoljena tudi za traktorje, je prometnemu znaku dodan dopolnilni znak 4503-2.		
		C	Prometni znak se postavlja samo v primerih, če kolesarske poti oziroma steze, zaradi obdelave zgornjega sloja vozišča, ni možno označiti z označbo 5609 oziroma 5609-1. Prometni znak se lahko postavlja tudi samo na levi strani kolesarske poti oziroma steze.		







2310	 <p>Konec kolesarske poti ali steze</p>	A	Mesto, kjer se konča kolesarska pot ali steza, ki je bila označena s prometnim znakom 2309 ali označbo 5609 oziroma 5609-1.
		B	
		C	Prometni znak se lahko postavlja tudi samo na levi strani poti oziroma steze.
2311	 <p>Steza za pešce</p>	A	Steza za pešce, namenjena pešcem in drugim posebnim prevoznim sredstvom.
		B	
		C	Znak se postavlja samo v primerih, če steze, zaradi obdelave zgornjega sloja površine ni možno označiti z označbo 5610-1 oziroma 5610-2. Prometni znak se lahko postavlja tudi samo na levi strani steze za pešce.
2312	 <p>Konec steze za pešce</p>	A	Mesto, kjer se konča steza za pešce, ki je bila označena s prometnim znakom 2311 ali označbo 5610-1 oziroma 5610-2.
		B	
		C	Prometni znak se lahko postavlja tudi samo na levi strani steze.
2313	 <p>Ločeni površini za pešce in kolesarje</p>	A	Površina za kolesarje in pešce, ki je medsebojno po namenu ločena z ločilno črto.
		B	Simbol prikazuje dejansko razporeditev površin.
		C	Prometni znak se postavlja samo v primerih, če označba 5610-3 ne bi bila ustrezno zaznana s strani kolesarjev in pešcev. Prometni znak se lahko postavlja tudi samo na levi strani površine, postavitve na ločilni črti med površinama ni dopustna.
2314	 <p>Konec ločenih površin za pešce in kolesarje</p>	A	Mesto, kjer se konča površina za pešce in kolesarje, ki je bila označena s prometnim znakom 2313 ali označbo 5610-3.
		B	Simbol prikazuje dejansko razporeditev površin.
		C	Prometni znak se lahko postavlja tudi samo na levi strani površine.
2315	 <p>Površina za promet pešcev in kolesarjev</p>	A	Površina, namenjena pešcem in kolesarjem.
		B	
		C	Znak se postavlja samo v primerih, če površine, zaradi obdelave zgornjega sloja površine, ni možno označiti z označbo 5610-4. Prometni znak se lahko postavlja tudi samo na levi strani površine.










2316	 <p>Konec površine za promet pešcev in kolesarjev</p>	A	Mesto, kjer se konča površina, ki je bila označena s prometnim znakom 2315 ali označbo 5610-4.						
		B							
		C	Prometni znak se lahko postavlja tudi samo na levi strani površine.						
2317	 <p>Steza za jezdece</p>	A	Steza, namenjena ježi živali.						
		B							
		C	Prometni znak se lahko postavlja tudi samo na levi strani steze.						
2318	 <p>Konec steze za jezdece</p>	A	Konec steze, namenjene ježi živali.						
		B							
		C	Prometni znak se lahko postavlja tudi samo na levi strani steze.						
2319	 <p>Obvezna smer za določene vrste vozil</p>	A	Obvezna smer za vozila, prikazana na prometnem znaku.						
		B	<table border="1"> <tbody> <tr> <td>  </td> <td>  </td> <td></td> </tr> <tr> <td>2319-1</td> <td>2319-2</td> <td></td> </tr> </tbody> </table>				2319-1	2319-2	
									
2319-1	2319-2								
C									
2320	 <p>Obvezna smer za vozila, ki prevažajo nevarno blago</p>	A	Obvezna smer za vozila, ki prevažajo nevarno blago.						
		B	<table border="1"> <tbody> <tr> <td>  </td> <td>  </td> <td></td> </tr> <tr> <td>2320-1</td> <td>2320-2</td> <td></td> </tr> </tbody> </table>				2320-1	2320-2	
									
2320-1	2320-2								
C	Prometnemu znaku je dodan dopolnilni znak 4502, če obvezna smer velja le za vozila, ki prevažajo določeno vrsto nevarnega blaga.								












2400 – prometni znaki za urejanje cestnega prometa		
2401	 <p>Avtocesta</p>	A Mesto, kjer se začenja avtocesta.
		B
		C Prometnemu znaku je poleg dopolnilnega znaka 4810 lahko dodano obvestilo o izvajanju videonadzora prometa in cestninjenja.
2402	 <p>Konec avtoceste</p>	A Mesto, kjer se konča avtocesta.
		B
		C Prometni znak se lahko postavlja tudi samo na levi strani vozišča.
2403	 <p>Hitra cesta</p>	A Mesto, kjer se začenja hitra cesta.
		B
		C Prometnemu znaku je poleg dopolnilnega znaka 4810 lahko dodano obvestilo o izvajanju videonadzora prometa in cestninjenja.
2404	 <p>Konec hitre ceste</p>	A Mesto, kjer se konča hitra cesta.
		B
		C Prometni znak se lahko postavlja tudi na levi strani vozišča.
2405	 <p>Cesta za motorna vozila</p>	A Mesto, kjer se začenja cesta za motorna vozila, na kateri ni dovoljen promet motornih vozil, ki po deklaraciji proizvajalca ne dosežajo hitrosti 60 km/h, pešcev, kolesarjev in vprežnih vozil.
		B
		C
2406	 <p>Konec ceste za motorna vozila</p>	A Mesto, kjer se konča cesta, določena za motorna vozila.
		B
		C Znak se lahko postavlja tudi samo na levi strani vozišča.






























































2407	 Enosmerna cesta	A	Enosmerna cesta						
		B	 2407-1	 2407-1					
		C	Velikost prometnih znakov 2407-1 in 2407-2: 1000 x 250 mm.						
2408	 Prometni pasovi, namenjeni določeni vrsti vozil	A	Število in namen prometnih pasov, kadar so ti namenjeni le določeni vrsti vozil.						
		B							
		C	Velikost znaka: na avtocestah in hitrih cestah 1200 x 1500 mm, na drugih cestah 800 x 1000 mm.						
2409	 Omejitve in prepovedi na prometnem pasu	A	Omejitev oziroma prepoved na posameznem prometnem pasu.						
		B	 2409-1	 2409-2	 2409-3	 2409-4			
			 2409-5	 2409-6	 2409-7	 2409-8			
			 2409-9						
			C	Velikost prometnega znaka: 1200 x 1500, 1200 x 1200 in 800 x 1000 mm.					
			2411	 Prometni pas za vozila javnega prevoza potnikov	A	Prometni pas, ki je stalno (2411, 2411-2, 2411-6) ali samo določen čas dneva (2411-1, 2411-3) namenjen vozilom javnega linijskega prevoza potnikov v cestnem prometu ali vozilom javnega linijskega prevoza potnikov in taksijem ali samo slednjim (2411-4).			
					B	 2411-1	 2411-2	 2411-3	 2411-4
						 2411-5	 2411-6	 2411-7	 2411-8
						Prikaz položaja prometnih pasov izraža dejansko stanje.			









		C	Prometne znake, razen znaka 2411-4, se postavlja skupaj z označbo 5222 na začetku prometnega pasu. Znakom 2411-5, 2411-7 in 2411-8 je dodan dopolnilni znak z navedbo ali označbo izjem glede namena vožnje, časa in vrste vozil, ki lahko uporabljajo oziroma menjavajo prometna pasova.						
2412	 <p>Razvrščanje vozil</p>	A	Razvrščanje vozil na križišču (2412), krožnem križišču s spiralnim potekom krožnega vozišča (2412-1), križišču, kjer so posamezne smeri dovoljene samo določeni vrsti vozil (2412-2), in na križišču s čakalno površino za kolesarje (2412-3).						
		B	<table border="1"> <tr> <td></td> <td></td> <td></td> </tr> <tr> <td>2412-1</td> <td>2412-2</td> <td>2412-3</td> </tr> </table>				2412-1	2412-2	2412-3
									
		2412-1	2412-2	2412-3					
Simbol smeri ustreza dejanskemu številu prometnih pasov in načinu razvrščanja na njih.									
Velikost znaka: 600 x 900, 900 x 900, 1200 x 900 mm.									
		C	Prometni znak se postavlja na mestu začetka pasov za razvrščanje. Prometni znak 2412 se v naseljih postavlja samo na krakih križišč, ki imajo več kot dva razvrstilna prometna pasova, razen v primerih ko razporeditev prometnih pasov odstopa od standardne označitve.						
2413	 <p>Dolgi most Parkiraj in presedi</p>	A	Bližina mesta ali mesto, kjer je zagotovljen parkirni prostor za parkiranje vozila in nadaljevanje poti z vozili javnega prevoza potnikov ali izposoja kolesa.						
		B	<table border="1"> <tr> <td></td> <td></td> </tr> <tr> <td>Chengdujska c.</td> <td>Center Stožice</td> </tr> </table>			Chengdujska c.	Center Stožice		
									
		Chengdujska c.	Center Stožice						
Na prometnem znaku so s simboli označene vrste vozil javnega prevoza potnikov in številke prog.									
		C							
2414	 <p>Odstavna niša</p>	A	Mesto na cesti, namenjeno ustavitvi vozil v sili.						
		B	 <p>2414-1</p>						
		Z napisom »SOS« se označuje odstavne niše, ki so opremljene z napravo za klic v sili.							
		C							
2415	 <p>Odstavna niša v predorih</p>	A	Mesto v predoru, namenjeno ustavitvi vozil v sili, ki je opremljeno s klicem v sili in napravami za gašenje požara.						
		B	<table border="1"> <tr> <td></td> <td></td> </tr> <tr> <td>2415-1</td> <td>2415-2</td> </tr> </table>			2415-1	2415-2		
									
		2415-1	2415-2						
Prometni znak z notranjo osvetlitvijo.									
Velikost prometnega znaka: 500 x 500 (2415-1), 500 x 180 mm (2415-2).									
		C	Prometna znaka sta lahko postavljena tudi ločeno.						
2416	 <p>Prehod za vozila</p>	A	Mesto, kjer mora biti zagotovljen nemoten prehod vozil in ni dovoljeno ustavljanje ali parkiranje.						
		B	Na prometnem znaku je navedena številka dovoljenja upravnega organa, s katerim je prepovedana uporaba prehoda za ustavljanje in parkiranje.						
		Velikost prometnega znaka: 300 x 450 mm.							
		C	Prometni znak je lahko nameščen tudi na druge nosilne konstrukcije (zidovi stavb, ograje ipd.).						








2417	 <p>Intervencijska pot</p>	A	Pot oziroma pas, ki je namenjen intervencijskim vozilom in na katerem ni dovoljena ustavitev ali parkiranje.
		B	Če je prometni pas namenjen intervencijski poti, je označen z ločilno neprekinjeno črto rumene barve.
		C	Velikost prometnega znaka: 400 x 400 mm, 600 x 600 mm.
			Prometni znak se lahko postavlja tudi samo na levi strani vozišča.
2419	 <p>Območje prepovedanega parkiranja</p>	A	Mesto v naselju, kjer se začenja območje, prepovedano za parkiranje oziroma območje z dopustnim kratkotrajnim parkiranjem.
		B	V primeru dopustnega kratkotrajnega parkiranja je prometnemu znaku dodan dopolnilni znak 4308 z obvestilom o načinu prometne ureditve (dopusten maksimalen čas parkiranja, časovni termini dopustnega parkiranja, informacije o plačilu parkirnine). Če je kratkotrajno parkiranje dopustno samo v določenem časovnem terminu, v preostalem času pa je parkiranje časovno neomejeno, je na istem nosilnem drogu nameščen tudi prometni znak 2436, 2437 ali 2438.
		C	Velikost prometnega znaka: 600 x 600 mm.
			V primeru dopustnega kratkotrajnega parkiranja se prometni znak postavlja v kombinaciji z označbo 5358.
2420	 <p>Konec območja prepovedanega parkiranja</p>	A	Mesto v naselju, kjer se konča območje prepovedanega oziroma kratkotrajnega parkiranja.
		B	
		C	Prometni znak se lahko postavlja tudi samo na levi strani vozišča.
2421	 <p>Območje omejene hitrosti</p>	A	Mesto v naselju, kjer se začenja območje omejene hitrosti, kjer je najvišja dovoljena hitrost omejena na 30 km/h.
		B	
		C	Velikost prometnega znaka: 600 x 600 mm.
			Prometni znak je lahko nameščen na drogu semaforja.
2422	 <p>Konec območja omejene hitrosti</p>	A	Mesto v naselju, kjer se konča območje omejene hitrosti.
		B	
		C	Prometni znak se lahko postavlja tudi samo na levi strani vozišča ali namešča na drog semaforja.
2423	 <p>Območje za pešce</p>	A	Mesto, kjer se začenja območje, namenjeno pešcem, in v katerem je vožnja dovoljena le kolesarjem in uporabnikom posebnih prevoznih sredstev.
		B	Z dopolnilnim znakom je označena vrsta vozil, ki lahko kot izjeme vozijo v območju.
		C	


2424	 Konec območja za pešce	A	Mesto, kjer se konča območje, namenjeno pešcem.
		B	
		C	Prometni znak se lahko postavlja tudi samo na levi strani izstopa iz območja.
2425	 Območje parkiranja	A	Mesto, kjer se začne območje dovoljenega parkiranja.
		B	 2425-1
		C	Velikost prometnega znaka: 600 x 600 mm. Parkirna ureditev in druge informacije so označene z dopolnilnim znakom 4307 ali 4307-1.
2426	 Konec območja parkiranja	A	Mesto, kjer se konča območje dovoljenega parkiranja.
		B	 2426-1
		C	Prometni znak se lahko postavlja tudi samo na levi strani vozišča.
2427	 Območje umirjenega prometa	A	Mesto, kjer se začne območje umirjenega prometa, v katerem imajo pešci prednost pred vozili in je dovoljena igra otrok.
		B	
		C	Velikost prometnega znaka: 900 x 600 mm, 600 x 400 mm.
2428	 Konec območja umirjenega prometa	A	Mesto, kjer se konča območje umirjenega prometa.
		B	Prometni znak se lahko postavlja tudi samo na levi strani vozišča.
		C	Velikost prometnega znaka: 900 x 600 mm, 600 x 400 mm.
2429	 Otroci na vozišču	A	Bližina mesta, kjer se lahko na cesti zadržuje več otrok.
		B	Koeficient retrorefleksije: RA3.
		C	Prometni znak se postavlja samo v naseljih, zunaj naselij se v kombinaciji z znakom 2433 označujejo postajališča šolskega avtobusa.
2430	 Samostojni prehod za kolesarje	A	Mesto, kjer je označen prehod za kolesarje.
		B	Koeficient retrorefleksije: RA3.
		C	Prometni znak je lahko postavljen do 5,00 m pred prehodom, lahko je nameščen na drogu semaforja. Če je prehod na dvignjeni ploščadi je prometnemu znaku dodan dopolnilni znak 4702.

2431	 <p>Prehod za pešce</p>	A	Mesto, kjer je označen prehod za pešce.		
		B	Koeficient retrorefleksije: RA3.		
		C	Prometni znak je lahko postavljen do 5,00 m pred prehodom, lahko je nameščen na drogu semaforja. Če je prehod na dvignjeni ploščadi je prometnemu znaku dodan dopolnilni znak 4702.		
2432	 <p>Prehod za pešce in kolesarje</p>	A	Mesto, kjer je označen skupni prehod za pešce in kolesarje.		
		B	 <p>2432-1</p>		
		C	Koeficient retrorefleksije: RA3. Prometni znak je lahko nameščen na drogu semaforja. Če je prehod na dvignjeni ploščadi je znaku dodan dopolnilni znak 4702.		
2433	 <p>Avtobusno postajališče</p>	A	Mesto, kjer je avtobusno postajališče.		
		B			
		C	Prometni znak se uporablja v kombinaciji z označbami 5333 do 5333-3.		
2434	 <p>Rob naselja</p>	A	Linija roba naselja, skozi katerega poteka cesta, oziroma mesto na cesti, od katerega naprej veljajo pravila vožnje v naselju.		
		B	 <p>2434-1</p>		
		C	Velikost znaka: 1000, 1300, 1600, 1900, 2100, 2300 x 500 mm (enovrstični napis), x 750 mm (dvovrstični napis). Na avtocestah in hitrih cestah je postavitve prometnega znaka, dovoljena le na izvoznih krakih njihovih priključkov.		
2435	 <p>Konec roba naselja</p>	A	Linija roba naselja oziroma mesto na cesti, kjer se konča naselje.		
		B	 <p>2435-1</p>		
		C	Velikost znaka: 1000, 1300, 1600, 1900, 2100 ali 2300 x 500 mm (enovrstično besedilo) x 750 mm (dvovrstično besedilo). Na avtocestah in hitrih cestah je postavitve prometnega znaka, dovoljena le na izvoznih krakih njihovih priključkov. Prometni znak se lahko postavlja tudi samo na levi strani vozišča.		
2436	 <p>Parkirišče</p>	A	Prostor, urejen za parkiranje vozil.		
		B	 <p>2436-1</p>	 <p>2436-2</p>	
		C	Smer parkirišča je lahko prikazana s simbolom v znaku. Če parkirišče nima označenih parkirnih mest, je način parkiranja prikazan z dopolnilnim znakom 4301.		

2437	 <p>Parkirišče</p>	<p>A Prostor, urejen za parkiranje vozil, kjer je to časovno omejeno.</p> <p>B Parkirna ureditev in druge informacije so prikazane z dopolnilnim znakom 4307 ali 4307-1.</p> <p>C</p>																
2438	 <p>Parkirišče</p>	<p>A Prostor, urejen za parkiranje določenih vrst vozil; 2438 za motorna vozila, 2438-1 za kolesa, 2438-2 za kolesa in motorna kolesa, 2438-3 za motorna kolesa, 2328-4 za osebna vozila, 2438-5; za tovorna vozila, 2438-6 za avtobuse, 2438-7 za bivalna vozila, 2438-8 za električna vozila.</p> <p>B</p> <table border="1" data-bbox="730 548 1433 907"> <tr> <td></td> <td></td> <td></td> <td></td> </tr> <tr> <td>2438-1</td> <td>2438-2</td> <td>2438-3</td> <td>2438-4</td> </tr> <tr> <td></td> <td></td> <td></td> <td></td> </tr> <tr> <td>2438-5</td> <td>2438-6</td> <td>2438-7</td> <td>2438-8</td> </tr> </table> <p>C</p>					2438-1	2438-2	2438-3	2438-4					2438-5	2438-6	2438-7	2438-8
																		
2438-1	2438-2	2438-3	2438-4															
																		
2438-5	2438-6	2438-7	2438-8															
2439	 <p>Parkirišče</p>	<p>A Prostor, urejen za parkiranje motornih vozil na cestišču, z obveznim načinom parkiranja.</p> <p>B</p> <table border="1" data-bbox="730 1019 1433 1377"> <tr> <td></td> <td></td> <td></td> <td></td> </tr> <tr> <td>2439-1</td> <td>2439-2</td> <td>2439-3</td> <td>2439-4</td> </tr> <tr> <td></td> <td></td> <td></td> <td></td> </tr> <tr> <td>2439-5</td> <td>2439-6</td> <td>2439-7</td> <td>2439-8</td> </tr> </table> <p>C</p>					2439-1	2439-2	2439-3	2439-4					2439-5	2439-6	2439-7	2439-8
																		
2439-1	2439-2	2439-3	2439-4															
																		
2439-5	2439-6	2439-7	2439-8															
2440	 <p>Parkirišče – garaža</p>	<p>A Pokriti prostor, urejen za parkiranje vozil.</p> <p>B</p> <table border="1" data-bbox="730 1489 1260 1736"> <tr> <td></td> <td></td> <td></td> </tr> <tr> <td>↑ PH Kongresni trg</td> <td>← PH Kongresni trg</td> <td>PH → Kongresni trg</td> </tr> <tr> <td>2440-1</td> <td>2440-2</td> <td>2440-3</td> </tr> </table> <p>Z dopolnilnim znakom sta lahko označena dopusten čas parkiranja in vrsta vozil, ki jim je prostor namenjen.</p> <p>C</p>				↑ PH Kongresni trg	← PH Kongresni trg	PH → Kongresni trg	2440-1	2440-2	2440-3							
																		
↑ PH Kongresni trg	← PH Kongresni trg	PH → Kongresni trg																
2440-1	2440-2	2440-3																

2441	 <p>Parkirno mesto</p>	A	Parkirno mesto, rezervirano za vozila invalidov (2441) oziroma vozila oseb, ki za prevoz otrok uporabljajo otroški voziček (2441-1).		
		B			
		C	Prometni znak 2441 se postavlja v kombinaciji z označbami 5352, 5352-1 ali 5352-2, prometni znak 2441-1 pa v kombinaciji z označbo 5353.		
2442	 <p>Vodovarstveno območje</p>	A	Mesto na cesti, od katerega naprej poteka po vodovarstvenem območju.		
		B	Prometnemu znaku sta dodana dopolnilna znaka 4103 in 4804.		
		C	Na dopolnilnem znaku 4804 je lahko tudi napis o vrsti vodovarstvenega območja (najožje, ožje ali širše vodovarstveno območje).		
2443	 <p>Območje s pogostim pojavom megle</p>	A	Cesta oziroma njen del, kjer je pogost pojav megle in je obvezna prilagoditev hitrosti, kot je predpisano na znaku zaradi zmanjšane vidljivosti, ki je posledica pojava megle.		
		B			
		C	Velikost znaka: 2443; 2500 x 3750 mm, 2443-1, 2443-2; 1500 x 3000 mm. Prometni znak se postavlja na avtocestah in hitrih cestah v kombinaciji z označbo 5323.		
2444	 <p>Vožnja desno ob rdeči luči na semaforju</p>	A	Dovoljena vožnja desno ob rdeči luči na semaforju, ob pogoju, da je smer prosta.		
		B	Koeficient retrorefleksije: RA 3.		
		C	Velikost znaka: 350 x 350 ali 250 x 250 mm. Prometni znak je nameščen na drogu semaforja ob semaforski glavi v višini rdečega svetlobnega dajalnika.		
2445	 <p>Območje skupnega prometnega prostora</p>	A	Mesto v naselju, kjer se začne območje skupnega prometnega prostora.		
		B			
		C	Vstavljeni znak za najvišjo dovoljeno hitrost ustreza odredeni prometni ureditvi območja.		

2446	 <p>Konec območja skupnega prometnega prostora</p>	A	Mesto v naselju, kjer se konča območje skupnega prometnega prostora.	
		B	 <p>2446-1</p>	
		C		
2447	 <p>Območje za preizkušanje avtomatiziranih vozil</p>	A	Mesto na cesti, kjer se začne območje za preizkušanje avtomatiziranih (avtonomnih) vozil.	
		B		
		C		
2448	 <p>Konec območja za preizkušanje avtonomnih vozil</p>	A	Mesto na cesti, kjer se konča območje za preizkušanje avtomatiziranih (avtonomnih) vozil.	
		B		
		C		
2449	 <p>Kolesarska cesta</p>	A	Kolesarska cesta.	
		B		
		C	S prometnim znakom se označujejo ceste, ki so prvenstveno namenjene prometu koles in drugih nemotoriziranih uporabnikov, poleg tega pa tudi motornim vozilom, katerih najvišja dovoljena hitrost ne sme presežati 30 km/h.	
2450	 <p>Konec kolesarske ceste</p>	A	Konec kolesarske ceste.	
		B		
		C		
2451	 <p>Cesta oziroma prometni pas za osebna vozila z najmanj dvema osebama</p>	A	Cesta oziroma prometni pas po katerem lahko vozijo osebna vozila v katerih se poleg voznika prevaža najmanj še en potnik.	
		B		
		C		

2452	 <p>Konec ceste oziroma prometnega pasu za osebna vozila z najmanj dvema osebama</p>	A	Konec ceste oziroma prometnega pasu po katerem lahko vozijo osebna vozila v katerih se poleg voznika prevaža najmanj še en potnik.
		B	
		C	

(2) Kadar se prometni znaki za izrecne odredbe, ki imajo osnovno barvo belo, uporabljajo za označevanje zapor na cestah, imajo osnovno barvo rumeno, razen na znaku 7302.

17. člen (postavljanje prometnih znakov za izrecne odredbe)

(1) Prometni znaki za izrecne odredbe se postavljajo neposredno na mestu, kjer se za udeležence cestnega prometa pojavita obveznost in prepoved ali omejitev, ki je izražena s prometnim znakom.

(2) Ne glede na prejšnji odstavek so prometni znaki za izrecne odredbe lahko postavljeni na določeni razdalji pred mestom, kjer se za udeležence cestnega prometa pojavi obveznost, prepoved ali omejitev, če je pri posameznem prometnem znaku s tem pravilnikom to dovoljeno.

(3) Prometni znaki za izrecne odredbe veljajo od mesta postavitve prometnega znaka do mesta postavitve prometnega znaka o njegovem preključu, če pri posameznem prometnem znaku s tem pravilnikom ni določeno drugače.

(4) Prepovedi in omejitve, označene s prometnimi znaki za prepovedi in omejitve (2200) ter posameznimi prometnimi znaki za urejanje cestnega prometa (2407, 2408, 2409, 2409-1 in 2409-2), veljajo od mesta, kjer so postavljeni, do mesta, kjer je postavljen prometni znak o njihovem preključu, sicer pa do prvega naslednjega križišča javnih oziroma nekategoriziranih cest, ki se uporabljajo za javni cestni promet.

(5) Prepovedi in omejitve lahko veljajo tudi samo na določeni razdalji od mesta postavitve prometnega znaka, ki ne sme biti daljša od 1000 m. V tem primeru je prometnemu znaku dodan dopolnilni znak 4103, ki označuje dolžino ceste, kjer velja omejitev oziroma prepoved, če znotraj tega dela ceste ni nobenega križišča.

(6) Ne glede na četrty in peti odstavek se na območjih, ki so označena s prometnim znakom 2447 vedno postavlja prometni znak, ki preključuje označeno najvišjo dovoljeno hitrost.

(7) Če se na določenem delu ceste omejitev hitrosti spremeni, se s prometnim znakom za novo omejitev istočasno preključijo predhodna omejitve.

(8) Posamezni prometni znaki za vodenje prometa (2400), ki veljajo na določenem območju (CONA), so postavljeni na vseh cestah, ki omogočajo dostop v območje.

(9) Če je zaradi slabe preglednosti ceste ali iz drugih varnostnih razlogov nujno, da so udeleženci cestnega prometa vnaprej obveščeni o izrecni odredbi, je lahko tak prometni znak postavljen tudi na ustrezni razdalji od mesta, od katerega velja odredba. V tem primeru je prometnemu znaku dodan dopolnilni znak 4101.

(10) Izrecna odredba, izražena s posameznim prometnim znakom za prepovedi in omejitve (2200), nameščenim na istem drogu skupaj s prometnim znakom 2434, pri vstopu v naselje velja na območju celotnega naselja, če na posameznih cestah ali njihovih delih v naselju ni z drugim prometnim znakom označena drugačna obveznost, omejitev, prepoved ali usmeritev.

(11) Izrecna odredba, označena s prometnim znakom za omejitev hitrosti, s prometnim znakom 2435 preneha veljati.

(12) Za označevanje izrecnih odredb, ki veljajo samo določen čas med dnevom ali samo določene dni, so lahko na cesti postavljeni tudi prometni in dopolnilni znaki, izdelani tako, da je njihova vsebina vidna samo takrat, ko velja z znakom izražena izrecna odredba.

(13) Ne glede na določbe tega člena za posamezne prometne znake za izrecne odredbe veljajo odstopanja v načinu postavljanja, če je s tem pravilnikom pri posameznem prometnem znaku to dovoljeno.

1.3 Prometni znaki za obvestila

18. člen (namen in vrste prometnih znakov za obvestila)





(1) Prometni znaki za obvestila so namenjeni vodenju prometa in obveščanju udeležencev cestnega prometa o cesti in njeni povezavi z drugimi cestami, o imenih prometnih ciljev ob cesti, smeri in oddaljenosti prometnih ciljev ter sporočajo druge pomembne informacije.









(2) Znake iz prvega odstavka sestavljajo prometni znaki za obveščanje o službah, objektih in napravah, prometni znaki za obveščanje o cestah in drugih pomembnih informacijah, prometni znaki za usmerjanje prometa, prometni znaki za vodenje prometa ter preventivni obvestilni prometni znaki.








19. člen (izvedbe prometnih znakov za obvestila)

(1) Oznaka, oblika, barva, pomen, namen označevanja in dopustna odstopanja glede izvedbe, velikosti in postavljanja prometnih znakov za obvestila so prikazani v preglednici 12.

Preglednica 12: 3000 – prometni znaki za obvestila

Oznaka	Oblika, barva in pomen	A	Namen označevanja
		B	Dopustna izvedba različic in oznaka različice
1	2	C	Velikost prometnega znaka
		3	Posebni pogoji za postavitve prometnega znaka
1	2	3	4
3100 – prometni znaki za obveščanje o službah, objektih in napravah			
3101	 Bolnišnica	A	Bližina bolnišnice.
		B	
		C	
3102	 Postaja za prvo pomoč	A	Bližina mesta ali mesto, kjer je postaja za prvo pomoč.
		B	
		C	
3103	 Gasilska služba	A	Mesto, kjer je gasilni aparat, oziroma bližina mesta, kjer je gasilska služba.
		B	Prometnemu znaku je lahko dodan dopolnilni znak z napisom »Gasilci« in njihova telefonska številka.
		C	
3104	 Nastanitveni objekt	A	Bližina mesta ali mesto, kjer je nastanitveni gostinski obrat.
		B	
		C	

3105	 Gostinski objekt	A	Bližina mesta ali mesto, kjer je prehrambni gostinski obrat (3105) oziroma prehrambni in nastanitveni gostinski obrat (3105-1).
		B	 3105-1
		C	
3106	 Bar	A	Bližina mesta ali mesto, kjer je gostinski lokal s ponudbo pijač.
		B	
		C	
3107	 Prostor za počitek	A	Bližina mesta ali mesto, kjer je urejeno počivališče s prostorom za počitek.
		B	
		C	
3108	 Prostor za kampiranje	A	Bližina prostora ali prostor za kampiranje.
		B	
		C	
3109	 Planinska koča	A	Bližina mesta ali mesto, kjer je planinska koča.
		B	
		C	
3110	 Sanitarni prostor	A	Bližina mesta ali mesto, kjer so sanitarni prostori.
		B	
		C	Prometni znak se postavlja na parkiriščih in počivališčih.
3111	 Pitna voda	A	Bližina mesta ali mesto, kjer je pitna voda.
		B	
		C	Prometni znak se postavlja na parkiriščih in počivališčih.

3112	 <p>Telefon</p>	A	Bližina mesta ali mesto, kjer je telefonska govornica za klic v sili.		
		B			
		C			
3113	 <p>Informacije</p>	A	Bližina mesta ali mesto, kjer so dostopne turistične informacije.		
		B			
		C			
3114	 <p>Delavnica za popravilo vozil</p>	A	Bližina mesta, kjer je servisna delavnica za popravilo vozil.		
		B			
		C			
3115	 <p>Avtopravnica</p>	A	Bližina mesta ali mesto, kjer je avtopralnica.		
		B			
		C			
3116	 <p>Prostor za bivalna vozila</p>	A	Bližina mesta ali mesto, kjer je urejen prostor za bivalna vozila (3116) oziroma prostor za bivalna vozila s postajo za praznjenje odplak iz bivalnih vozil (3116-1).		
		B			
		C			
3117	 <p>Postaja za preskrbo vozil z gorivi</p>	A	Bližina mesta ali mesto, kjer je postaja za preskrbo vozil s klasičnimi oziroma alternativnimi gorivi (LPG, CNG, LNG, H ₂).		
		B	Ponudba alternativnih goriv se označi z dopolnilnim znakom 3117.		
		C			