





















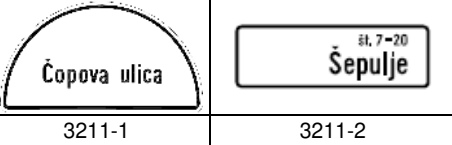









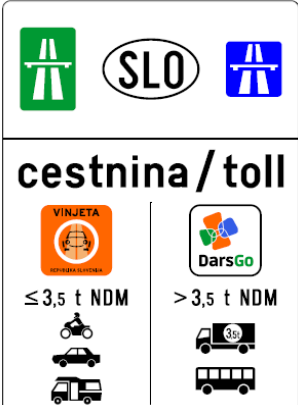


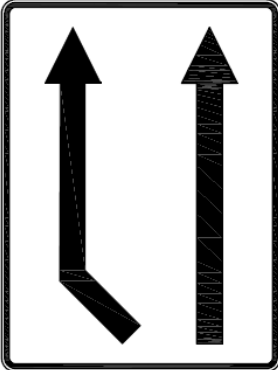
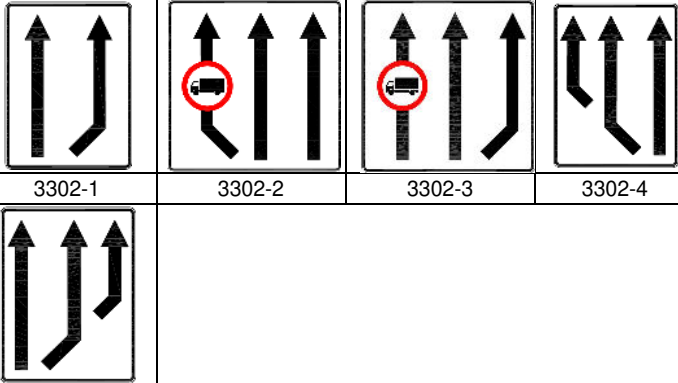

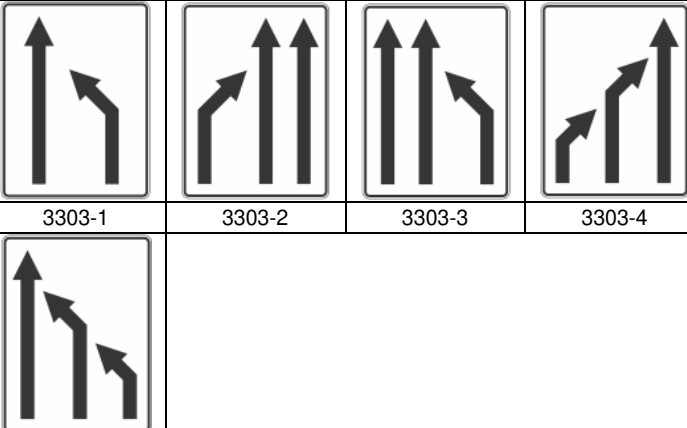







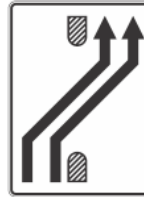
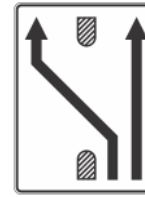
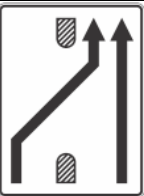


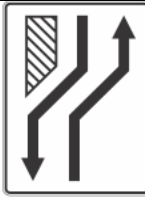

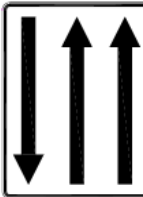
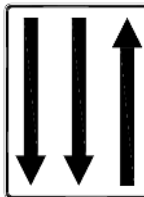
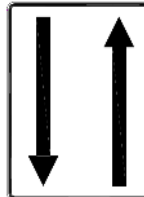
3118	 <p>Polnilna postaja za električna vozila</p>	A	Mesto, kjer je polnilna postaja za električna motorna vozila (3118) ali kolesa na električni pogon (3118-1).
		B	 <p>3118-1</p>
		C	Prometni znak 3118 se postavlja v kombinaciji z označbo 5354. Če izvedba označbe 5354 zaradi obdelave zgornjega sloja prometne površine ni izvedljiva se prometnemu znaku 3118 doda prometni znak 2438-8.
3119	 <p>Postajališče vozil za občasni prevoz potnikov</p>	A	Bližina mesta ali mesto, kjer je postajališče za taksije (3119) oziroma vozila stalnega izvenlinijskega prevoza potnikov–shuttle prevoz (3119-1).
		B	 <p>3119-1</p>
		C	Prometni znak 3119 se postavlja v kombinaciji z označbo 5351, prometni znak 3119-1 pa v kombinaciji z označbo 5351-1.
3120	 <p>Pristanišče</p>	A	Bližina pristanišča oziroma trajektnega pristanišča.
		B	
		C	
3121	 <p>Marina</p>	A	Bližina mesta ali mesto, kjer je marina.
		B	
		C	
3200 – prometni znaki za obveščanje o cestah in drugih pomembnih informacijah			
3201	 <p>Cestni predor</p>	A	Cestni predor ali galerija.
		B	Osnovna barva znaka na avtocestah je zelena.
		C	Prometni znak se postavlja pred portalom predora ali galerije. Prometnemu znaku je dodan dopolnilni znak 4807.
3202	 <p>Grbina ali ploščad</p>	A	Mesto na cesti oziroma cesta, kjer so nameščene naprave za umirjanje prometa.
		B	
		C	


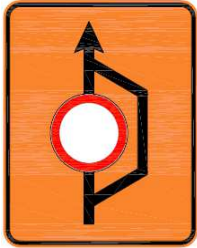


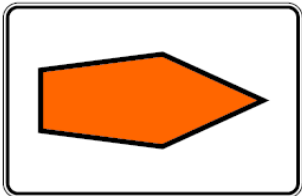
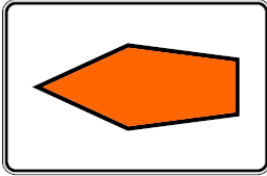
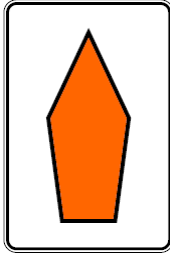




3203	 Stopnišče na površini za pešce	A	Mesto, kjer je podhod oziroma nadhod za pešce oziroma mesto, kjer so višinske razlike na površinah za pešce premoščene s stopnicami.	
		B	 3203-1	
		C	S prometnim znakom se označuje tudi skupni podhod oziroma nadhod za pešce in kolesarje.	
3204	 Slepa cesta	A	Bližina ceste, ki nima izhoda (3204, 3204-1, 3204-2) oziroma ima izhod samo za pešce (3204-3) ali za pešce in kolesarje (3204-4).	
		B	    3204-1 3204-2 3204-3 3204-4	
		C		
3205	 Gorski prelaz	A	Gorski prelaz – ime in podatki o nadmorski višini.	
		B		
		C		
3206	 Serpentina	A	Serpentina – zaporedna številka serpentine in nadmorska višina.	
		B		
		C	Velikost znaka: 300 x 300 mm.	
3207	 Prevoznost ceste	A	Prevoznost gorske ceste oziroma prehoda čez gorski vrh.	
		B	Napis »odprt« (zelene barve) pomeni, da je cesta prevozna, napis »zaprt« (rdeče barve) pa pomeni, da cesta ni prevozna. Prometnemu znaku je lahko dodan simbol za zahtevano zimsko opremo vozila. Če cesta ni prevozna, je prikazana informacija do kraja oziroma mesta prevoznosti.	
		C		
3208	 Premostitveni objekt	A	Ime in dolžina cestnega premostitvenega objekta.	
		B		
		C	Velikost znaka: 1000, 1300, 1600 x 500 mm. Prometni znak se postavlja na višino 1,00 m nad robom vozišča, ob katerem je postavljen.	
3209	 Vodotok	A	Ime vodotoka, čez katerega poteka cesta.	
		B	Na avtocestah in hitrih cestah se označujejo vodotoki, katerih struga na mestu prečkanja presega širino 10 m, na ostalih cestah pa 5 m. Če vodotok prečka cesto večkrat zaporedno, se označi le prvo prečkanje.	
		C	Velikost znaka: 800, 1000 x 400 mm. Prometni znak se postavlja na višino 1,00 m nad robom vozišča, ob katerem je postavljen.	










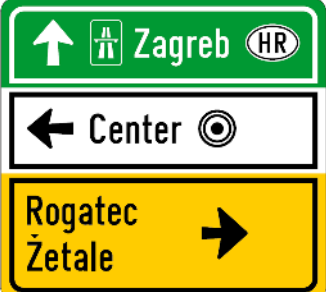

3210		A	Neposredna bližina razpršene poselitve, ob kateri poteka cesta.
		B	Prometni znak ne vzpostavlja pravil vožnje v naselju.
		C	Velikost prometnega znaka: 1000, 1300, 1600, 1900, 2100 ali 2300 x 330 mm. Prometni znak se postavlja samo na začetku razpršene poselitve.
3211		A	Ime ulice.
		B	
		C	Za prometni znak niso zahtevane mehanske odpornosti prometnih znakov, predpisane s tem pravilnikom, razen prebadanja lica znaka, ki ustreza razredu P2, rob znaka pa razredu E3. Velikost prometnih znakov: (3211); 600, 800, 1000 x 200 mm, (3211-1); širina vodoravne stranice (premer znaka) je enaka širini znaka, nad katerega je nameščen. Prometni znak 3211 je lahko nameščen na drogu semaforja ali drogu drugega prometnega znaka, vendar vedno na vrhu droga. Na posameznem nosilnem drogu so lahko nameščeni največ štirje prometni znaki.
3212		A	Radijska postaja in njena frekvenca, ki predvaja prometne in turistične informacije.
		B	
		C	Znak se postavlja le za označevanje radijskih postaj, ki oddajajo programe v Republiki Sloveniji, in celodnevno zagotavljajo prometne informacije za celotno območje države.
3213		A	Informacija o najvišjih dovoljenih hitrostih v Republiki Sloveniji po vrsti ceste, obvezni uporabi luči v prometu in načinu plačila cestnine na cestninskih cestah.
		B	
		C	Velikost znaka: 1200 x 3000 mm na avtocestah in hitrih cestah, 800 x 2000 mm na drugih cestah. Znak se postavlja po vstopu v Republiko Slovenijo na vseh avtocestah, hitrih, glavnih in regionalnih cestah.








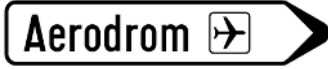




3214	 <p>meritve hitrosti</p> <p>Merjenje hitrosti</p>	<p>A Bližina mesta, kjer so nameščene stacionarne naprave za odkrivanje in dokazovanje presežene najvišje dovoljene hitrosti.</p> <p>B Če se odkrivanje in dokazovanje presežene najvišje dovoljene hitrosti z napravo ne izvaja ne enem mestu, ampak na delu ceste, je znaku dodan dopolnilni znak 4103-1.</p> <p>C</p>
3215	 <p>Številka mednarodne ceste</p>	<p>A Številka mednarodne ceste.</p> <p>B Prometni znak se uporablja samo kot vstavljeni prometni znak.</p> <p>C Velikost znaka: 420 x 250 mm.</p>
3216	 <p>Številka avtoceste</p>	<p>A Številka avtoceste.</p> <p>B Prometni znak se uporablja samo kot vstavljeni prometni znak.</p> <p>C Velikost znaka: 420 x 250 mm.</p>
3217	 <p>Številka hitre ceste</p>	<p>A Številka hitre ceste.</p> <p>B Prometni znak se uporablja samo kot vstavljeni prometni znak.</p> <p>C Velikost znaka: 420 x 250 mm.</p>
3218	 <p>Številka ceste</p>	<p>A Številka glavne oziroma regionalne ceste.</p> <p>B Prometni znak se uporablja samo kot vstavljeni prometni znak.</p> <p>C</p>
3219	 <p>Številka kolesarske povezave</p>	<p>A Številka kolesarske povezave.</p> <p>B Prometni znak se uporablja samo kot vstavljeni prometni znak.</p> <p>C</p>
3220	 <p>Številka kolesarske poti</p>	<p>A Številka kolesarske poti.</p> <p>B Prometni znak se uporablja samo kot vstavljeni prometni znak.</p> <p>C</p>
3221	 <p>Načina plačila cestnine</p>	<p>A Informacija o obvezni opremi vozil za uporabo cestninskih cest v Republiki Sloveniji za posamezne vrste vozil.</p> <p>B</p>  <p>3221-1</p> <p>C Velikost znaka 3221: 2500 x 3500 in 1500 x 2100 mm, 3221-1: 6000 x 2400 mm.</p> <p>Prometni znak se postavlja na cestninskih cestah, na vstopu v državo.</p>



















































3300 – prometni znaki za usmerjanje prometa			
3301	 <p>Smer vožnje do križišča, kjer je zavijanje v levo prepovedano</p>	A	Mesto, kjer je odpira eden od prometnih pasov, namenjenih za vožnjo vozil v isti smeri.
		B	Velikost prometnega znaka: 900 x 600 mm.
		C	Prometni znak se postavlja na prvem križišču pred križiščem, kjer je zavijanje v levo prepovedano.
3302	 <p>Odpiranje prometnega pasu</p>	A	Mesto, kjer je ukinjen eden od prometnih pasov, namenjenih za vožnjo vozil v isti smeri.
		B	 <p>3302-1 3302-2 3302-3 3302-4</p> <p>3302-5</p>
		C	Velikost prometnega znaka: 900 x 1200, 1200 x 1200 ali 1200 x 1600 mm. Prometni znak je ponovljen 250 m pred odpiranjem prometnega pasu. Na cestah z ločenimi smernimi vozišči z več kot dvema prometnima pasovoma, je prometni znak postavljen tudi na levi strani smernega vozišča.
3303	 <p>Zapiranje prometnega pasu</p>	A	Mesto, kjer je ukinjen eden od prometnih pasov, namenjenih za vožnjo vozil v isti smeri.
		B	 <p>3303-1 3303-2 3303-3 3303-4</p> <p>3303-5</p>
		C	Število ravnih puščic ustreza številu prometnih pasov, ki se nadaljujejo. Velikost prometnega znaka: 600 x 800, 900 x 1200 ali 1200 x 1600 mm. Prometni znak je ponovljen 250 m pred zapiranjem prometnega pasu. Na cestah z ločenimi smernimi vozišči z več kot dvema prometnima pasovoma, je prometni znak postavljen tudi na levi strani smernega vozišča.



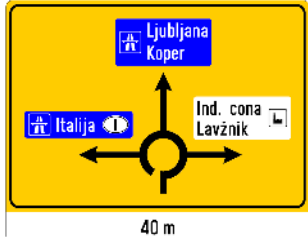
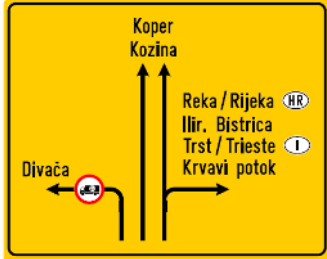
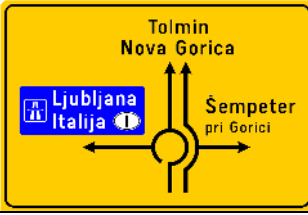





3304	 <p>Zmanjšanje prometnega profila pasu</p>	A	Mesto, kjer je zmanjšan prometni profil prometnega pasu.			
		B	 <p>3304-1</p>			
		C	Velikost prometnega znaka: 600 x 800, 900 x 1200, 1200 x 1600 mm.			
3305	 <p>Preusmeritev prometa na drugo smerno vozišče</p>	A	Smer in način, kadar so prometni tokovi v celoti preusmerjeni z enega smernega vozišča na drugo in nazaj na prvotno smerno vozišče.			
		B	 <p>3305-1</p>	 <p>3305-2</p>	 <p>3305-3</p>	 <p>3305-4</p>
		 <p>3305-5</p>				
C	Velikost prometnega znaka: 600 x 800, 900 x 1200 ali 1200 x 1600 mm.					
3306	 <p>Preusmeritev prometa na drugo cesto</p>	A	Smer in način preusmeritve prometnih tokov, kadar je promet preusmerjen na drugo cesto, drugo smerno vozišče ali na začasne prometne površine.			
		B	 <p>3306-1</p>	 <p>3306-2</p>		
		Simbol na znaku ustreza številu prometnih pasov, po katerih poteka promet.				
C	Velikost prometnega znaka: 600 x 800, 900 x 1200 ali 1200 x 1600 mm.					
3307	 <p>Število prometnih pasov v posamezni smeri</p>	A	Število prometnih pasov v posamezni smeri.			
		B	 <p>3307-1</p>	 <p>3307-2</p>	 <p>3307-3</p>	
		C				










3308	 <p style="text-align: center;">Obvoz</p>	A	Smer in potek obvoza preusmerjenega prometa, kadar je cesta popolnoma ali delno zaprta.			
		B	 <p style="text-align: center;">3308-1</p>	 <p style="text-align: center;">3308-2</p>	 <p style="text-align: center;">3308-3</p>	
		C	Velikost prometnega znaka: 3308, 3308-2, 3308-3; odvisno od zahtevanega prikaza prometnih ciljev, velikost pisave 210, 175 ali 140 mm. 3308-1: 1200 x 1500 mm na avtocestah in hitrih cestah, 800 x 1000 mm na cestah zunaj naselij in 600 x 750 mm na cestah v naseljih.			
3309	 <p style="text-align: center;">Smer obvoza</p>	A	Potek in priporočljiva smer obvoza preusmerjenega prometa.			
		B	 <p style="text-align: center;">3309-1</p>	 <p style="text-align: center;">3309-2</p>		
		C	Prometni cilj je lahko označen z dopolnilnim znakom 4106. Prometnim znakom se za posamezne udeležence oziroma vrsto prometa, za katero velja obvezna smer obvoza, doda ustrezen dopolnilni znak 4501.			
3310	 <p style="text-align: center;">Izhod v sili</p>	A	Mesto izhoda v sili.			
		B	 <p style="text-align: center;">3310-1</p>	V predorih je prometni znak izveden kot znak z notranjo osvetlitvijo.		
		C	Velikost prometnega znaka: 600 x 600 mm, 400 x 400 mm. Prometni znak se postavlja pravokotno na os ceste, za obe smeri rešitve, neposredno na mestu, kjer je izhod v sili.			
3311	 <p style="text-align: center;">Izhod v sili</p>	A	Smer, v kateri je izhod v sili, in oddaljenost do mesta, kjer je izhod.			
		B	 <p style="text-align: center;">3311-1</p>	Prometni znak v predoru je znak z notranjo osvetlitvijo.		
		C	Velikost prometnih znakov: 900 x 300, 600 x 200 mm. Prometni znak se postavlja na medsebojni razdalji 100 m, v predorih na razdalji 50 m. Kadar je za reševanje namenjenih več izhodov, je smer rešitve na mestu med dvema izhodoma označena proti obema izhodoma. Prometni znak je izven predorov lahko izveden kot talna označba 5513.			





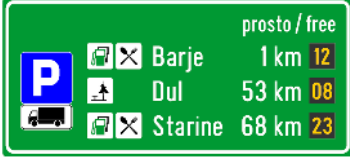


3312	 <p>Usmerjanje prometa v ovinkih</p>	A	Mesto, kjer je na cesti ostra nepričakovana krivina.			
		B				
			3312-1	3312-2	3312-3	
		C	Koeficient retrorefleksije: RA3. Velikost prometnih znakov 3312 in 3312-2: 750 x 750 mm na avtocestah in hitrih cestah, 500 x 500 mm na drugih cestah, 3312-1 in 3312-3: 1500 x 500 mm. Prometni znak se postavlja na začetku in v poteku krivine 0,75 do 1,00 m nad robom vozišča, ob katerem je postavljen.			
3313	 <p>Prometni otok</p>	A	Vrh prometnega otoka			
		B				
			3313-1	3313-2	3313-3	3313-4
		C	Koeficient retrorefleksije: RA3. Velikost prometnega znaka 3313: 300 x 600 mm, 3313-1: Φ 100 x 800 mm, 3313-2: Φ 100 x 1000 mm, 3313-3: Φ 100 x 600 mm, 3313-4: Φ 100 x 400 mm. Velikost prometnega znaka 2303, 2303-1 ali 2303-2, ki je dodan znaku 3313 je 300 mm. Prometni znak 3313 se postavlja samo v naseljih, največ do 20 cm nad vrhom prometnega otoka oziroma nad nivojem vozišča.			
3400 – prometni znaki za vodenje prometa						
3401	 <p>Kažipotna tabla</p>	A	Smeri cest do prometnih ciljev.			
		B				
			3401-1			
C	Na prometnem znaku nad voziščem je vsako polje poseben znak nad prometnim pasom, na katerega se nanaša, oziroma je postavljenih več polj nad enim prometnim pasom, če je ta namenjen več smerem vožnje. Vsakemu prometnemu cilju je lahko dodan podatek o oddaljenosti cilja in dva simbola. Velikost prometnih znakov je odvisna od velikosti pisave in mesta postavitve znaka (nad voziščem ali ob njem). Prometni znak je lahko postavljen največ 30 m pred vstopom na križišče.					






3402	 <p style="text-align: center;">Kažipotna tabla</p>	A	Smeri in vrsta cest do prometnih ciljev.	
		B	 <p style="text-align: center;">3402-1</p>	 <p style="text-align: center;">3402-2</p>
			 <p style="text-align: center;">3402-3</p>	
C	Na prometnem znaku nad voziščem je vsako polje poseben znak nad prometnim pasom, na katerega se nanaša, oziroma je postavljenih več polj nad enim prometnim pasom, če je ta namenjen več smerem vožnje. Vsakemu prometnemu cilju je lahko dodan podatek o oddaljenosti cilja in dva simbola.			
3403	 <p style="text-align: center;">Kažipot</p>	A	Smer in oddaljenost prometnega cilja, značilnega objekta ali območja.	
		B	 <p style="text-align: center;">3403-1</p>	 <p style="text-align: center;">3403-2</p>
			 <p style="text-align: center;">3403-3</p>	 <p style="text-align: center;">3403-4</p>
			 <p style="text-align: center;">3403-5</p>	
			Napisu prometnega cilja (pisava 10102) sta lahko dodana dva simbola.	
C	Velikost znaka je odvisna od višine pisave in eno - ali dvovrstičnega napisa: 1000, 1300, 1600, 1900, 2100, 2300 x 250, 300, 350, 450, 550, 650 mm.			
3404	 <p style="text-align: center;">Kažipotna tabla za kolesarje</p>	A	Smeri kolesarskih povezav in prometnih ciljev ob povezavi.	
		B	 <p style="text-align: center;">3404-1</p>	
C	Velikost posamezne lamele na prometnem znaku 3404: 1000, 1100, 1200 x 200 mm, na prometnem znaku 3401-1: 800 x 200 mm. Pri dvojezičnih napisih je višina lamele odvisna od zahtevanih vrstic napisa.			

3405	 <p>Kažipot za kolesarje</p>	A	Označitev prometnega cilja, kjer v smeri kažipota potekajo kolesarske povezave, in informacija o vrsti kolesarske povezave.				
		B	<table border="1"> <tbody> <tr> <td>  <p>3405-1</p> </td> <td>  <p>3405-2</p> </td> <td>  <p>3405-3</p> </td> <td>  <p>3405-4</p> </td> </tr> </tbody> </table>	 <p>3405-1</p>	 <p>3405-2</p>	 <p>3405-3</p>	 <p>3405-4</p>
		 <p>3405-1</p>	 <p>3405-2</p>	 <p>3405-3</p>	 <p>3405-4</p>		
C	Velikost prometnega znaka: 300 x 300 mm.						
3406	 <p>Kažipot za kolesarje</p>	A	Označitev prometnega cilja, kjer v smeri kažipota potekajo kolesarske povezave za turno gorsko kolesarjenje, ter informacija o vrsti kolesarske povezave in njeni težavnostni stopnji (lahka, srednja, težka).				
		B	<table border="1"> <tbody> <tr> <td>  <p>3406-1</p> </td> <td>  <p>3406-2</p> </td> <td>  <p>3406-3</p> </td> <td>  <p>3406-4</p> </td> </tr> </tbody> </table>	 <p>3406-1</p>	 <p>3406-2</p>	 <p>3406-3</p>	 <p>3406-4</p>
		 <p>3406-1</p>	 <p>3406-2</p>	 <p>3406-3</p>	 <p>3406-4</p>		
C	Velikost prometnega znaka: 300 x 300 mm.						
3407	 <p>Kažipot za razvrščanje</p>	A	Prometni pas za vožnjo do prometnega cilja.				
		B	<table border="1"> <tbody> <tr> <td>  <p>3407-1</p> </td> <td>  <p>3407-2</p> </td> </tr> </tbody> </table> <p>Vsakemu prometnemu cilju sta lahko dodana dva simbola. V območju razcepov avtocest in hitrih cest so lahko dodani le simboli iz skupine 10400.</p>	 <p>3407-1</p>	 <p>3407-2</p>		
		 <p>3407-1</p>	 <p>3407-2</p>				
C	Velikost prometnega znaka je odvisna od velikosti pisave. Prometni znak se postavlja nad voziščem in nad vsakim prometnim pasom. Če sta dva prometna pasova namenjena proti istemu prometnemu cilju, je lahko prometni znak nameščen nad vzdolžno označbo, ki ločuje prometna pasova.						
3408	 <p>Predkažipot</p>	A	Smer vožnje do prometnih ciljev.				
		B	<table border="1"> <tbody> <tr> <td>  <p>3408-1</p> </td> <td>  <p>3408-2</p> </td> </tr> <tr> <td>  <p>3408-3</p> </td> <td></td> </tr> </tbody> </table> <p>Vsakemu prometnemu cilju sta lahko dodana dva simbola.</p>	 <p>3408-1</p>	 <p>3408-2</p>	 <p>3408-3</p>	
		 <p>3408-1</p>	 <p>3408-2</p>				
 <p>3408-3</p>							
C	Velikost prometnih znakov je odvisna od velikosti pisave in mesta postavitve prometnega znaka (nad voziščem ali ob njem). Prometni znak se postavlja na polovici razdalje med znakom 3412 in začetkom zaviralnega pasu, lahko se ponovi tudi na začetku zaviralnega pasu. Pri postavitvi znaka na začetku zaviralnega pasu je znak brez označbe razdalje.						
3409	 <p>Kažipot nad voziščem</p>	A	Smer vožnje do prometnih ciljev.				
		B	<table border="1"> <tbody> <tr> <td>  <p>3409-1</p> </td> <td>  <p>3409-2</p> </td> </tr> </tbody> </table>	 <p>3409-1</p>	 <p>3409-2</p>		
 <p>3409-1</p>	 <p>3409-2</p>						

			
		3409-3	
		Vsakemu prometnemu cilju sta lahko dodana dva simbola.	
		C	Velikost prometnega znaka je odvisna od velikosti pisave.
		A	Medsebojni položaj in smeri cest, ki se križajo, ter imena prometnih ciljev, do katerih potekajo ceste.
3410			
		3410-1	
		Na prometnem znaku so lahko dodani vstavljeni znaki, simboli in številke cest. Vsakemu prometnemu cilju sta lahko dodana dva simbola.	
		C	Velikost prometnega znaka je odvisna od velikosti pisave.
		Prometni znak se postavlja pred križiščem, ki ga označuje, na razdalji, ki je predpisana za postavitev prometnih znakov za nevarnost. Če se prometni znak postavlja na daljši ali krajši razdalji, mora biti ta označena na dopolnilnem znaku. S prometnim znakom 3410 so pred križiščem nadomeščeni prometni znaki 1103 do 1103-4 ali 1104 do 1104-3, z znakom 3410-1 pa znak 1105.	
		A	Obvestilo za razvrščanje na križišču z več prometnimi pasovi in dodanimi imeni prometnih ciljev.
3411			
		3411-1	3411-2
		Za označitev prometnega cilja je lahko na znaku uporabljen tudi simbol ali vstavljeni prometni znak. Vsakemu prometnemu cilju sta lahko dodana dva simbola.	
		C	Velikost prometnega znaka je odvisna od velikosti pisave.
		Prometni znak se postavlja na mestu začetka pasov za razvrščanje. Prometni znak 3411 nadomešča prometni znak 2412, prometni znak 3411-1 pa nadomešča prometni znak 2412-1. Prometni znak 3411-2 se postavlja nad voziščem oziroma prometnim pasom.	
		A	Ime izvoza.
3412			
		3412-1	
			
		3412-2	3412-3
		Imenu naslednjega izvoza je na avtocestah in hitrih cestah dodana številka izvoza, imenu izvoza, ki ga označuje prometni znak, pa je lahko dodana številka ceste.	
		C	Velikost prometnega znaka je odvisna od velikosti pisave in lege znaka (nad voziščem ali ob njem).
		Prometni znak se postavlja na razdalji 1000 do 700 m pred začetkom zaviralnega pasu.	

3413	 <p>Potrditev smeri</p>	A	Potrditev smeri za križiščem ali izvozom s ceste.	
				
		3413-1		
3414	 <p>Številka izvoza</p>	A	Številka izvoza z avtoceste ali hitre ceste.	
		B		
		C	Velikost znaka: 2000 x 1000 mm. Prometni znak se postavlja nad znakom 3408, 3409 ali 3409-1.	
3415	 <p>Ime izvoza</p>	A	Številka in ime izvoza z avtoceste ali hitre ceste.	
		B		
		C	Velikost prometnega znaka ob vozišču: 2500, 2750, 3000, 3250 x 2500 mm (enovrstični napis), 2500, 2750, 3000, 3250 x 3000 mm (dvovrstični napis). Velikost prometnega znaka nad voziščem: 2500, 2750, 3000, 3250 x 3000 mm (enovrstični napis), 2500, 2750, 3000, 3250 x 3500 mm (dvovrstični napis). Prometni znak se postavlja na razdalji 1500 do 2000 m pred začetkom zaviralnega pasu. Natančna razdalja je označena na prometnem znaku.	
3416	 <p>Ime razcepa</p>	A	Številka in ime razcepa avtoceste ali hitre ceste.	
		B		
		C	Velikost znaka: 2750, 3000, 3250, 3500 x 3000 mm Znak se postavlja na razdalji 1500 do 2000 m pred zaviralnim pasom. Natančna razdalja je označena na prometnem znaku.	
3417	 <p>Izvoz iz avtoceste ali hitre ceste</p>	A	Izvoz z avtoceste ali hitre ceste s številko izvoza.	
		B	Napis »EXIT« je lahko na dvojezičnih območjih tudi v italijanskem ali madžarskem jeziku.	
		C	Velikost prometnega znaka: 1000 x 1800 mm. Prometni znak se postavlja na začetku izvoznega priključnega kraka.	
3418	 <p>Smer vožnje vozil</p>	B	 	
			3418-1	3418-2
		C	Prometni znak se lahko postavlja samo na avtocestah in hitrih cestah do 500 m pred znakom za obveznost.	

3419		A	Mesto in oddaljenost do mesta, kjer je urejeno počivališče oziroma oskrbna postaja, ter smer vožnje in oddaljenost do začetka mesta izvoza na počivališče.	
				
			3419-1	3419-2
		B		
			3419-3	
			Prometnemu znaku 3419 je lahko dodan dopolnilni znak z navedbo oddaljenosti do naslednjega počivališča ali postaje za preskrbo vozil z gorivom. Osnovna barva znaka je na avtocestah zelena, na vseh drugih cestah pa modra.	
			Velikost prometnega znaka je odvisna od števila simbolov, višine pisave in lege znaka (nad voziščem ali ob njem).	
		C	Prometni znak 3419 se postavlja na razdalji od 1000 m do 700 m pred začetkom zaviralnega pasu za izvoz na počivališče, prometni znak 3419-1 na polovici razdalje med prometnim znakom 3419 in začetkom zaviralnega pasu za izvoz na počivališče, prometni znak 3419-2 pa na začetku zaviralnega pasu za izvoz na počivališče.	
3420		A	Informacija o številu prostih parkirnih mest na posameznih počivališčih za tovorna vozila, vključno s podatki o gostinski in oskrbni ponudbi na teh površinah.	
		B	Spremenljiva vsebina prikaza števila prostih parkirnih mest.	
		C	Velikost znaka je odvisna od števila simbolov, višine pisave in lege znaka (nad voziščem ali ob njem).	
			Prometni znak se postavlja samo na avtocestah in hitrih cestah.	
3500 – preventivni obvestilni prometni znaki				
3501		A	Dodatno pojasnilo, da je na prometni smeri prepovedan promet.	
		B	Koeficient retrorefleksije: RA3. Osnovna barva znaka je fluorescenčna rumenozelena.	
		C	Velikost prometnega znaka: 1500 x 2500 mm. Prometni znak se postavlja na izvoznih priključnih krakih avtocest in hitrih cest v kombinaciji s prometnim znakom 2201. Pred prometnim znakom je obvezna obojstranska postavitev prometnih znakov 2201. Prometni znak se lahko postavi tudi samo na levi strani vozišča.	
3502		A	Cesta oziroma njen del, kjer poteka šolska pot.	
		B	Izvedba prometnega znaka je dopustna tudi kot troznak, katerega višina pravilne piramide je najmanj 900 mm.	
		C	Prometni znak se postavlja skladno z načrtom šolskih poti.	

3503	 <p>Rekonstrukcija vozišča Začetek del: 3. maj Konec del: 30. maj ↑ 5 km ↑</p> <p>Informacija o delovni zapori ceste</p>	A	Informacija o vrsti in trajanju del na cesti (3503) ter obvestilo o koncu izvajanja del na cesti (3503-1).
		B	 <p>Oprostite za zamudo Konec</p> <p>3503-1</p>
		V belo polje na znaku je vstavljen logotip in naziv upravljavca ceste.	
		C	
3504	 <p>Pozor, dvizni stebriček Dostava: 6h-10h</p> <p>Naprava za preprečevanje vožnje</p>	A	Obvestilo o napravi za preprečevanje nadaljnje vožnje z motornimi vozili.
		B	 <p>Pozor, zapornica Dostava: 6h-10h</p> <p>3504-1</p>
		Velikost znaka: 600 x 600 ali 400 x 400 mm.	
C	Prometni znak se postavlja skupaj z napravo za preprečevanje nadaljnje vožnje z motornimi vozili.		
3505	 <p>Ročno urejanje prometa</p>	A	Bližina mesta, kjer je zaradi del ali ovire v cestnem prometu urejen izmenični enosmerni promet, ki se ročno ureja s predpisanimi znaki.
		B	
		C	

(2) Simboli, ki prikazujejo medsebojni položaj cest na znakih za vodenje prometa ustrezajo dejanskemu položaju cest.

20. člen (barva prometnih znakov za obvestila glede na vrsto ceste)

(1) Osnovna barva in barva napisov in simbolov na prometnih znakih za vodenje prometa, kadar so postavljeni na določeni vrsti ceste ali pa se nanašajo nanjo, sta prikazani v preglednici 13.

Preglednica 13: Osnovna barva in barva napisov ter simbolov na prometnih znakih za vodenje prometa

Področje uporabe	Osnovna barva prometnega znaka	Barva napisov in simbolov
avtocesta	zelena	bela
hitra cesta	modra	bela
druge ceste	rumena	črna
deli mest, naselij, pomembni objekti javne in gospodarske infrastrukture	bela	črna
kulturne, zgodovinske in turistične zanimivosti	rjava	bela
kolesarske povezave	rdeča	bela

(2) Ne glede na prejšnji odstavek so simboli, ki so dodani posameznim prometnim znakom za vodenje prometa in drugim prometnim znakom za obvestila, v barvi, ki je s tem pravilnikom določena za posamezen simbol.

(3) Na prometne znake za vodenje prometa so lahko na osnovno ploščo vstavljene podloge ustreznih barv, odvisno od vrste ali oznake ceste, ki vodi do prometnega cilja in njegovega pomena, ali podloga bele barve za vstavljanje dopolnilnih znakov in poudarjanje simbolov.

(4) Kadar se prometni znaki za obvestila, ki imajo osnovno barvo belo, uporabljajo za označevanje zapor na cestah imajo osnovno barvo rumeno, razen na znaku 7302.

21. člen (postavljanje prometnih znakov za obvestila)

(1) Prometni znaki za obvestila se postavljajo tako, da udeležence cestnega prometa predhodno obveščajo o razvrščanju in zavijanju ter sporočajo potrdilna obvestila o smeri vožnje, označujejo objekt, prostor, ulico ali dele ceste, na katere se nanašajo, ter jih obveščajo o ustreznem ravnanju, ki ga določajo pravila cestnega prometa.

(2) Če objekta ali prostora, na katerega se nanaša obvestilni prometni znak, ni ob cesti, ob kateri je znak, je obvestilni znak dopolnjen z dopolnilnim znakom, tako da je udeležencem cestnega prometa omogočeno, da hitro in brez težav najdejo objekt oziroma prostor, na katerega se prometni znak nanaša.

(3) Prometni znaki za obveščanje o službah, objektih in napravah (3100), razen znakov 3101, 3102, 3103, 3116, 3117 do 3117-4, 3118 in 3119 do 3119-1 se ne postavljajo v naseljih.

(4) Prometni znaki za obveščanje o službah, objektih in napravah (3100), z oznako 3104, 3105, 3106, 3114, 3115 in 3116 se lahko postavljajo, če so objekti za opravljanje teh dejavnosti dostopni neposredno s ceste, ob kateri se prometni znak postavlja, in imajo zagotovljen ustrezen prostor za mirujoči promet.

1.4 Dopolnilni znaki

22. člen (namen in vrste dopolnilnih znakov)



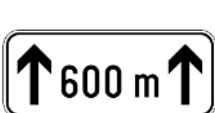

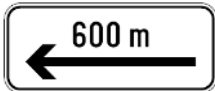
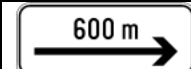
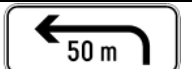





(1) Dopolnilni znaki dodatno pojasnjujejo prometni znak glede razdalje in smeri do mesta, na katero se prometni znak nanaša, glede prednostnih in dopustnih smeri, ustavitve in parkiranja vozil ter drugih omejitev. Dodana so tudi prostorska, časovna in druga pojasnila, vrste vozil in udeležencev, na katere se prometni znak nanaša, označevanje izjem glede upoštevanja izrecne odredbe, pojasnitev nevarnosti in ovir na vozišču ter informacije o cesti, objektih in napravah.

(2) Dopolnilni znaki niso samostojna prometna signalizacija, ampak so vedno sestavni del prometnih znakov.

23. člen (izvedbe dopolnilnih znakov)

(1) Oznaka, oblika, barva, pomen, namen označevanja in dopustna izvedba ter dodatne izvedbene zahteve dopolnilnih znakov so prikazani v preglednici 14.

Preglednica 14: 4000 – Dopolnilni znaki

Oznaka	Oblika in barva	A	Namen označevanja		
		B	Dopustna izvedba različic in oznaka različice		
		C	Dodatne izvedbene zahteve		
		Posebni pogoji za postavitve znaka			
1	2	3	4		
4100 – dopolnilni znaki za označevanje razdalj in smeri					
4101		A	Razdalja med prometnim znakom in začetkom dela ceste oziroma mestom, na katero se prometni znak nanaša.		
		B			
		C			
4102		A	Razdalja do mesta, kjer je obvezna ustavitev vozila.		
		B			
		C	Dopolnilni znak je lahko dodan le znaku 2101.		
4103		A	Dolžina dela ceste, kjer je s prometnim znakom označena nevarnost ali izrecna odredba.		
		B			
			4103-1	Razdalje do 1000 m se označujejo v metrih, nad 1000 m pa v kilometrih.	
		C			
4104		A	Smer in razdalja med prometnim znakom in objektom, prostorom ali delom ceste, na katerega se prometni znak nanaša.		
		B			
			4104-1	4104-2	4104-3
			C		
4105		A	Smer med prometnim znakom in objektom, prostorom ali delom ceste, na katerega se prometni znak nanaša.		
		B			
			4105-1	4105-2	4105-3
			C		