



2. konferenca projekta

Zeleni slovenski lokacijski okvir (SLO4D)

Brdo pri Kranju,
sreda 20. november 2024

[PRIJAVITE SE](#)

Spoštovani,

vabimo vas na 2. konferenco projekta Zeleni lokacijski okvir Slovenije (SLO4D), ki bo potekala pod naslovom 4D povezana SLOvenija - narava povezuje.

4D povešana SLOvenija - narava povezuje

Prihajajoča 2. konferenca projekta Zeleni slovenski lokacijski okvir (SLO4D) predstavlja naslednji mejnik v razvoju enega ključnih projektov v Sloveniji, ki povezuje digitalni in zeleni prehod ter s tem Slovenijo postavlja na zemljevid najnaprednejših in inovativnih držav v pametnem upravljanju s prostorom. Glavni cilj projekta je med seboj učinkovito povezati digitalne podatke o prostoru, okolju, nepremičninah, vodi in naravi.

Če smo lani v ospredje postavili štiri ključne dimenzije geolokacije in napovedali povezovanje elementov prostora, okolja, narave in vode, bomo letos osrednjo pozornost namenili naravi in njeni povezanosti s prostorom ter predstavitvi rezultatov projekta LIFE NarcIS, naravovarstvenega informacijskega sistema, ki kot enotna vstopna točka povezuje informacije iz različnih virov.

Obenem bo konferenca tudi odlična priložnost za izmenjavo znanj, izkušenj in dobrih praks ter prijetno druženje.

Prav zato bomo še posebej veseli tudi vaše udeležbe!

Pridružite se nam v sredo, 20. novembra 2024, ob 9.30 na Brdu pri Kranju.

Podrobnosti s programom najdete spodaj.

Veselimo se ponovnega srečanja z vami.

Tomaž Petek

Generalni direktor Geodetske uprave Republike Slovenije

Program

8.30–9.30

Registracija

9.30–10.00

Uvodni nagovori

Jože Novak, minister, Ministrstvo za naravne vire in prostor Republike Slovenije
Uroš Vajgl, državni sekretar, Ministrstvo za okolje, podnebje in energijo Republike Slovenije
mag. Josip Mihalic, direktor, Urad Republike Slovenije za okrevanje in odpornost

10.00–10.45

4D POVEZANA SLOvenija

Uvod

Tomaž Petek, generalni direktor, Geodetska uprava Republike Slovenije

Moderirana razprava z gosti

mag. Joško Knez, generalni direktor, Agencija Republike Slovenije za okolje
dr. Nataša Bratina, generalna direktorica, Direktorat za prostor in graditev, MNVP
mag. Tanja Bolte, generalna direktorica, Direktorat za okolje, MOPE
dr. Katarina Groznik Zeiler, generalna direktorica, Direktorat za naravo, MNVP
dr. Lidija Globevnik, generalna direktorica, Direktorat za vode, MNVP
Urška Hočevar, vršilka dolžnosti direktorja, Direkcija Republike Slovenije za vode

80. let povezani – geodetska služba v Sloveniji

mag. Erna Flogie Dolinar, namestnica generalnega direktorja, Geodetska uprava Republike Slovenije

10.45–11.15

Odmor

11.15–12.20

4D POVEZANI – prostor, okolje, narava, vode

4D - Challenges and development of human resources in the geospatial domain

dr. Joep Crompvoets, KU Leuven

4D povezani – daljinsko zaznavanje (Arhiv, DOF, Lidar, PAF, topo ...)

Peter Prešeren, Geodetska uprava Republike Slovenije

4D povezani: prostor

dr. Damijan Doler, **Jurij Mlinar**, **Tomaž Grilj**, Direktorat za prostor in graditev, MNVP

4D povezani: vode

Peter Kolenko, Direkcija Republike Slovenije za vode

4D povezani: okolje

mag. Mateja Berginc, Direktorat za okolje, MOPE

4D povezani: infrastruktura

mag. Matej Sotlar, Geodetska uprava Republike Slovenije

12.20–13.00

Digitalno povezana narava

NarcIS – enotna vstopna točka za naravo

Rok Havliček, Agencija Republike Slovenije za okolje

NarcIS – priložnost za raziskovanje biodiverzitete

dr. Franci Janžekovič, Univerza v Mariboru

4D povezani z naravo

Primož Kogovšek, Agencija Republike Slovenije za okolje


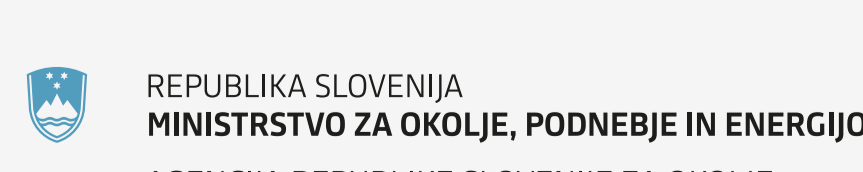
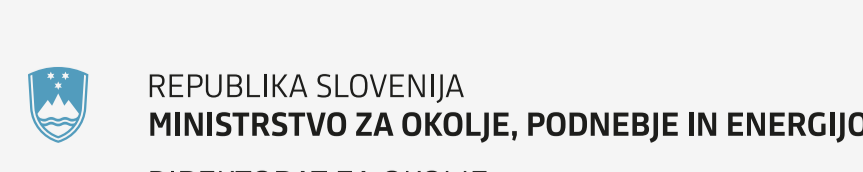
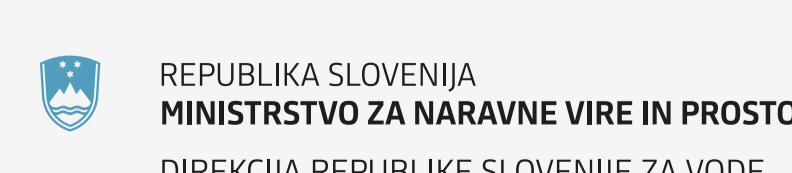
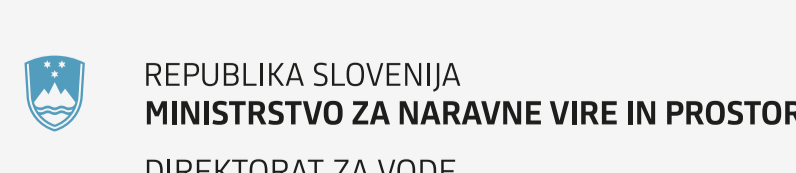
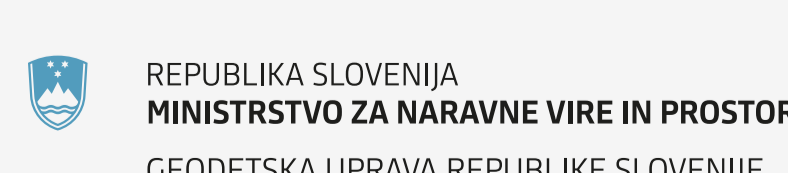
13.00–14.00

Okrogla miza – NarcIS povezuje znanje, podatke in ljudi

14.00–16.00

Zaključek projekta LIFE NarcIS

Zaključek in druženje



Naložba je del ukrepov slovenskega načrta, ki ga financira Mehanizem za okrevanje in odpornost.