Slika 1: Prikaz območij označitve oziroma zavarovanja del

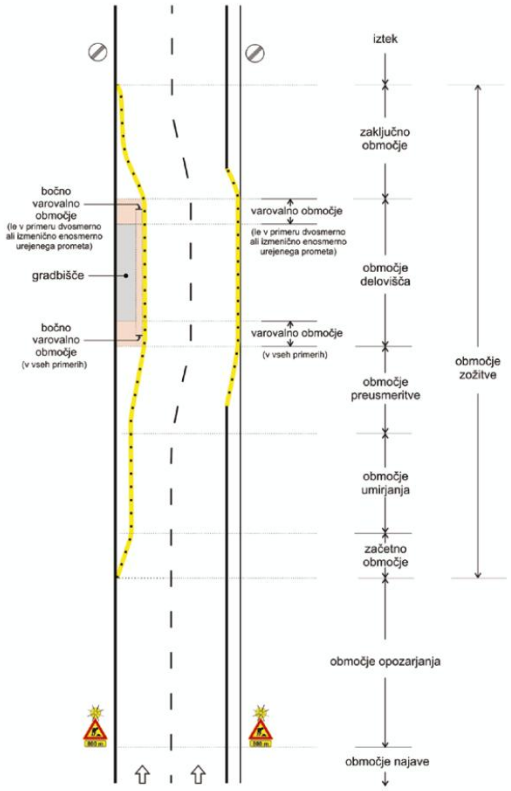

Sliki 2 in 3: Način postavitve prometnih znakov v zapori na avtocesti in hitri cesti

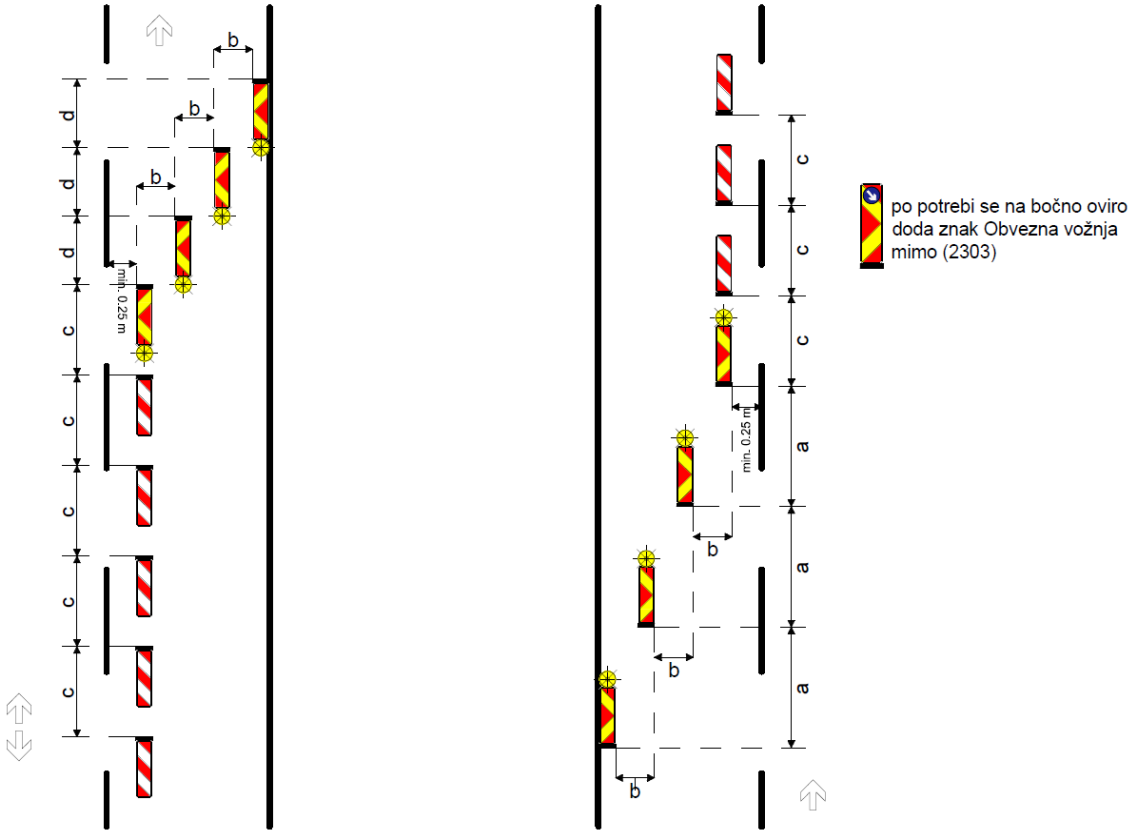

Sliki 4 in 5: Način postavitve prometnih znakov v zapori ceste v in iz naselja

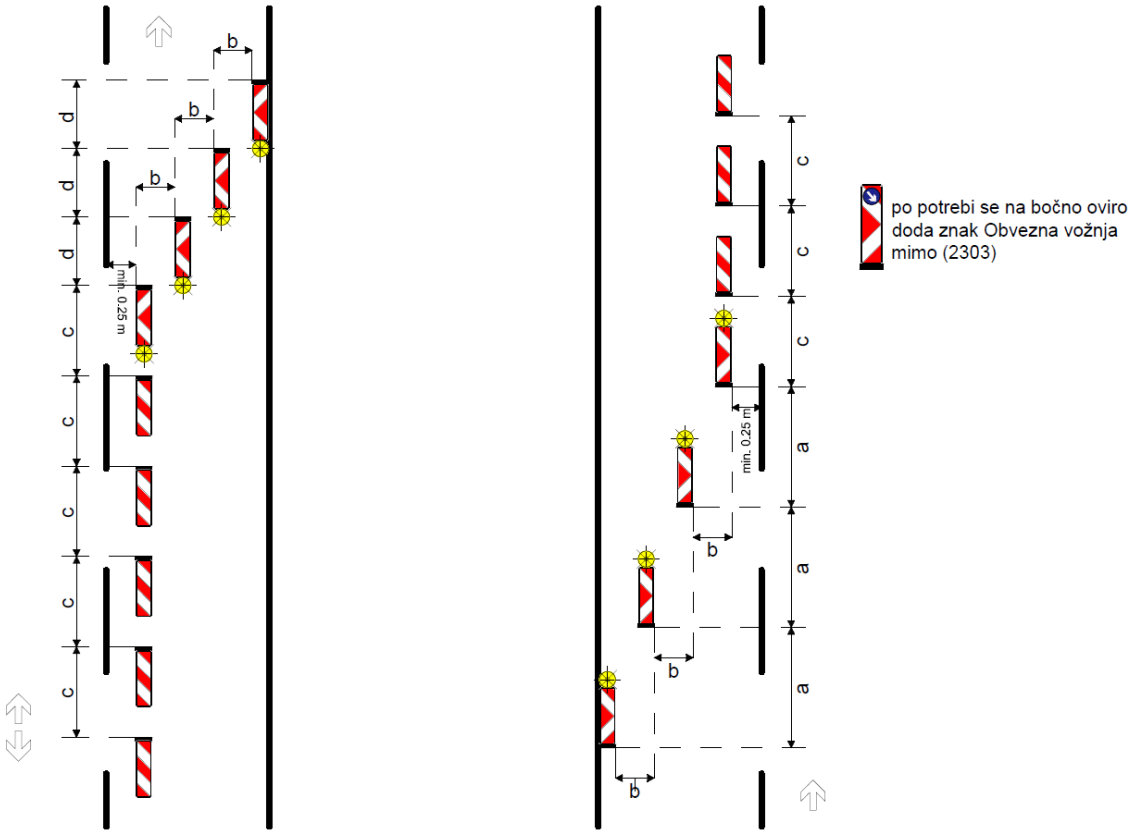

Tabela 1: Najmanjše širine prometnih pasov (m) v odvisnosti od kategorije ceste, prometne obremenitve, števila in položaja prometnih pasov

število prometnih pasov in smer vožnje	AC, HC in druge večpasovne ceste	druge dvopasovne ceste	
	$š_m$ (m)	$š_m$ (m)	PLDP (vozil/dan)
↑	3,00	3,00	≥ 7.000
		2,75	7.000 >
		2,50*	≤ 3.000
↑ ↑	2,30 + 3,00	2,30 + 3,00	≥ 7.000
		2,30 + 3,00	7.000 >
			≤ 3.000
↓ ↑	3,00 + 3,00	3,00 + 3,00	≥ 7.000
		2,75 + 2,75	7.000 >
		2,50 + 2,50	≤ 3.000
↓ ↑ ↑	3,00 + 2,30 + 3,00	/	/
↓ ↓ ↑ ↑	3,00 + 2,30 + 2,30 + 3,00	/	/
↓ ↓ ↑ ↑	3,00 + 2,30 + 2,30 + 3,00	/	/

* Ob robniku 2,75.

Tabela 2: Načini urejanja prometa

način urejanja prometa	dolžina območja zožitve L (m) (semaforizacija S)	največja prometna obremenitev (voz/h)
zožanje ceste	maks. 20 pri izmeničnem prometu	maks. 50
	ni omejitev pri dvosmernem prometu	ni omejitev
odstop prednosti	maks. 80	500
ročno urejanje	100	1400
	200	1260
	300	1100
	400	960
	500	820
	600	680
	700	540
	800	380
	900	240
urejanje s semaforjem	maks. 900	odvisno od dolžine zapore
popolna zapora	ni omejitve	ni omejitev

Tabela 3: Največje dovoljene hitrosti vožnje vozil v odvisnosti od širine prometnih pasov v premi na AC in HC:

širina prometnega pasu	omejitev hitrosti (km/h)
do 3,24 m	60 (80 za osebna vozila)
od 3,25 m do 3,49 m	80 - 100 *
od 3,50 m do 3,75 m	100

* Na avtocestah in hitrih cestah, kadar se dela izvajajo zunaj vozišča in zunaj odstavnega pasu, odstavni pas pa je zaprt iz preventivnih razlogov.

Za druge ceste:

širina prometnega pasu	omejitev hitrosti (km/h)
do 2,50 m do 2,74 m	40
nad 2,75 m	50

Tabela 4: Razdalje med prometnimi znaki pri zapiranju prometnega pasu

cesta	razmik (m)			
	a	b	c	d
AC in HC	20	1	18	10
cesta zunaj naselja	5	0,8	15	2,5
cesta v naselju	1	0,6	10	1